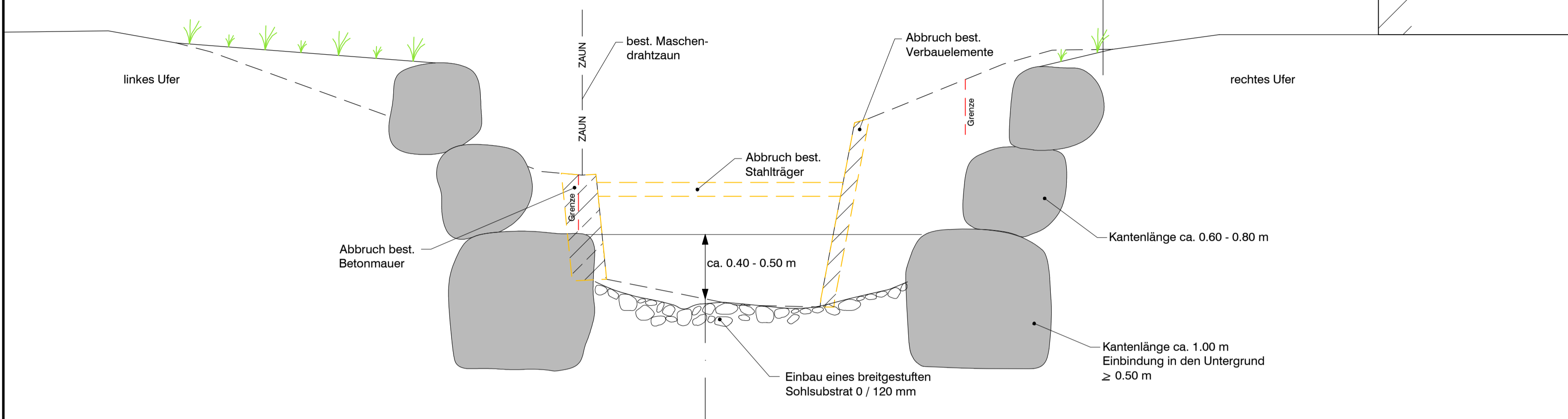
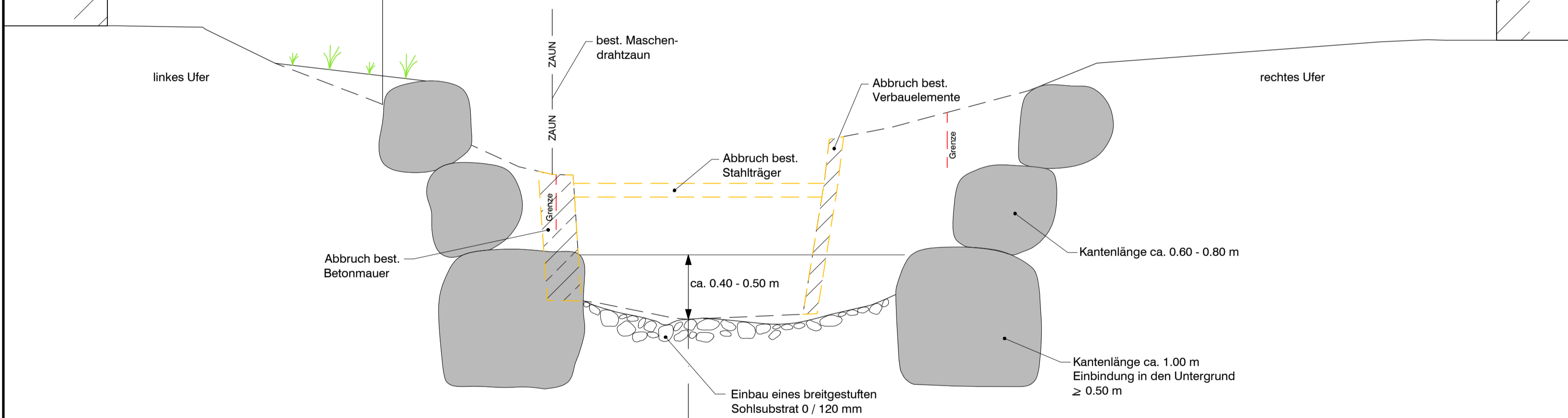




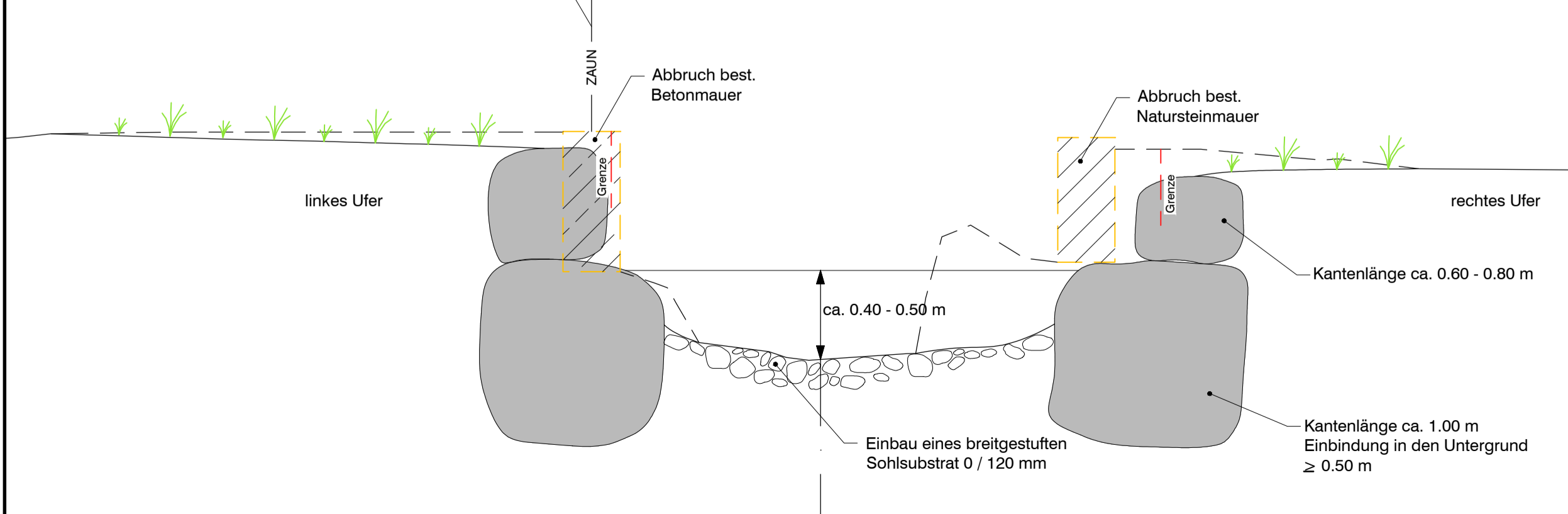
**Querprofil 1**  
0+007.000



**Querprofil 2**  
0+018.000



**Querprofil 3**  
0+030.000



Fotos entgegen der Fließrichtung

Der Inhalt dieser Planunterlage ist gemäß  
DIN ISO 16016 urheberrechtlich geschützt.

**Nicht für die Ausführung freigegeben!**

Projekt: <b>Sanierung der Uferbefestigung am Kellbach, In den Mühlwiesen 12 und 12 a</b> in Obermendig			
Verbandsgemeinde Mendig Marktplatz 3 56743 Mendig			
Planbezeichnung: <b>QUERPROFILE 1 - 3</b>			
Bearb.:	Datum:		Maßstab:
Gez.:	Pr. Nr.: <b>18 104</b>		<b>o.M.</b>
Gepr.:	Anl. Nr.:		